

# UUSIKAUPUNKI



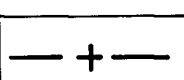


ASEMAKAAVAN MUUTOS, joka koskee osaa tilasta Metsäpelto RN:o 13:1  
Santtion kaupunginosassa Uudenkaupungin kylässä.  
Asemakaavan muutoksella muodostuu uusi kortteli N:o 63

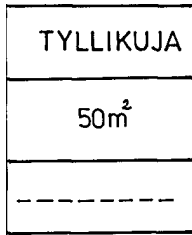
Asemakaavan muutoksen on laatinut  
Uudessakaupungissa maalis kuun 2 päivänä 1979  
Uudenkaupungin  
kaupunginarkkitehti \_\_\_\_\_  
Kaj Nordman

Uudenkaupungin kaupunginvaltuuston hyväksymä  
Uudessakaupungissa \_\_\_\_\_ kuun \_\_\_\_\_ päivänä 1979  
Uudenkaupungin  
kaupunginsihteeri \_\_\_\_\_  
Tarmo Kangas

Asemakaavan pohjana oleva kartta täyttää  
kaavoitusmittauksista ja kaavojen pohjakartoista  
4.2.1960 annetun asetuksen vaatimukset.  
Uudessakaupungissa maalis kuun 2 päivänä 1979  
Uudenkaupungin  
kaupungeodeetti \_\_\_\_\_  
Markku Mikkola

## A S E M A K A A V A M E R K I N N Ä T J A M Ä Ä R Ä Y K S E T

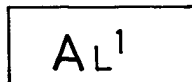
	3 m sen kaava-alueen ulkopuolella oleva viiva, jota vahvistaminen koskee.
	Korttelin, korttelinosan ja alueen raja.
	Kaupunginosan raja
	Kaupunginosan nimi
	Korttelin numero



Kadun, katuaukion, rakennuskaavatien, torin tai puiston nimi.

Rakennuksen suurin sallittu kerrosala neliömetreissä.

Ohjeellinen rakennusala, ajoneuvoliikenteelle varatun katu- tai liikennealueen osan taikka muun sellaisen alueen raja.

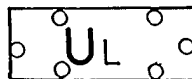


LIIKERAKENNUSTEN KORTTELIALUE:

- autopaikkaluku 1/35 m<sup>2</sup> liikealaa
- julkisivukorkeus 4 m
- ei.asuntoa



PALLOILUKENTTÄ



LEIKKIKENTTÄ

Vahv. 24.07.1979